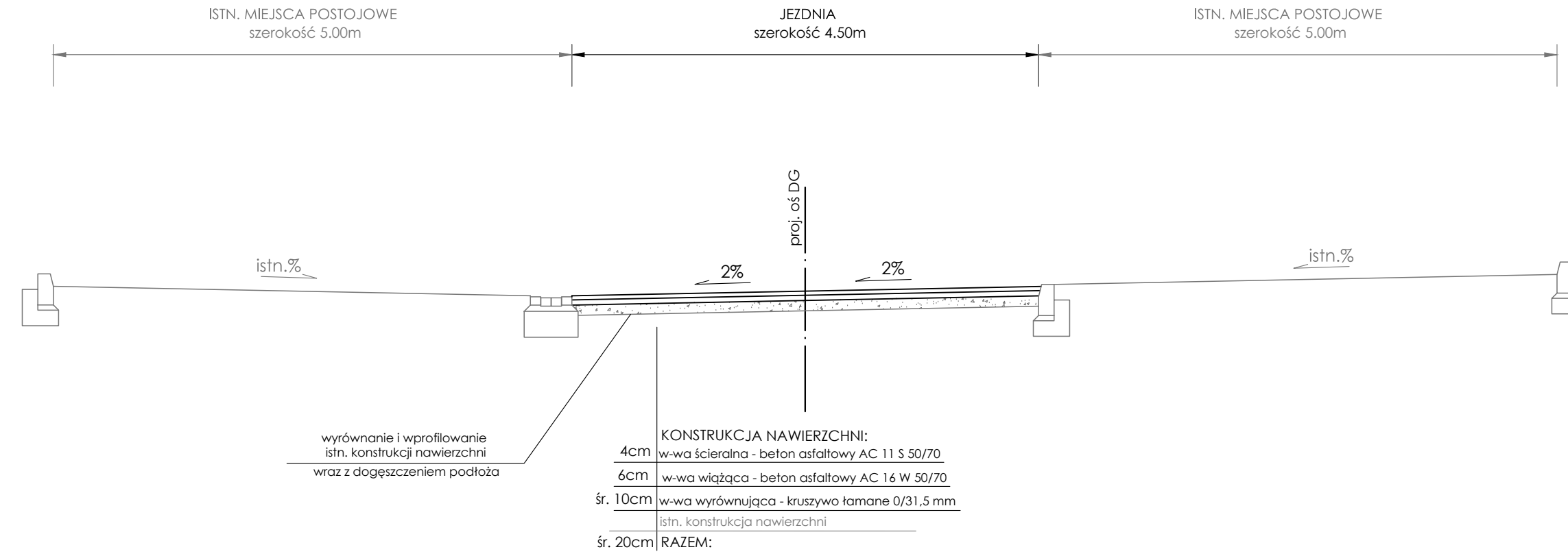
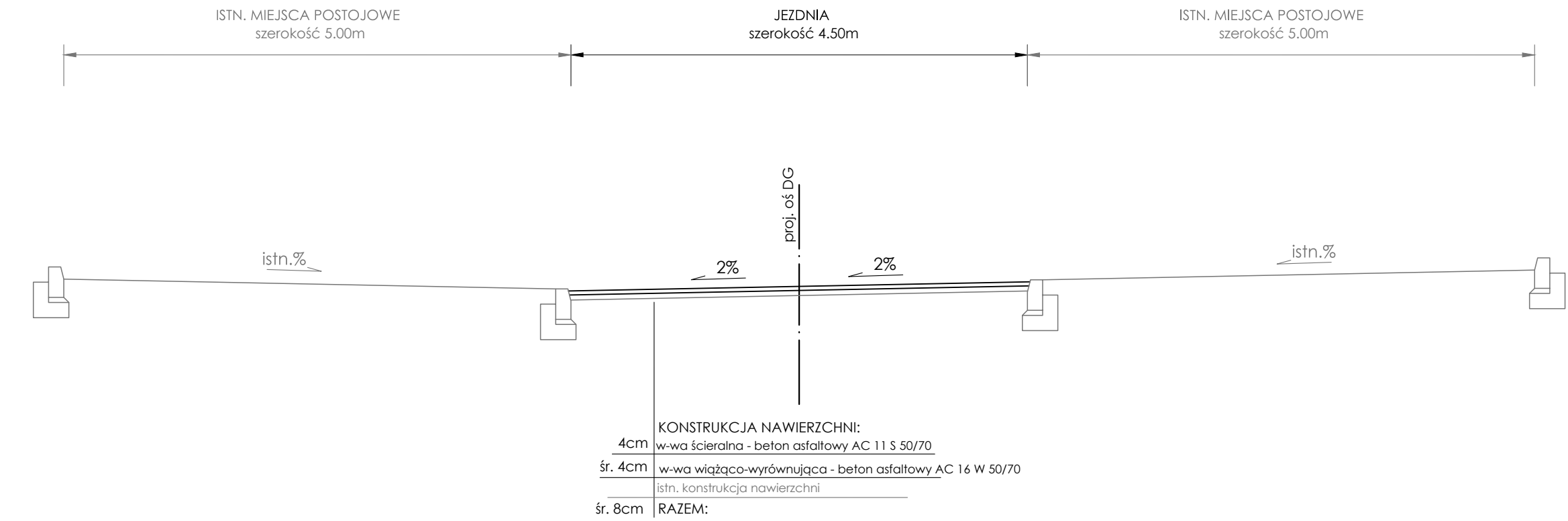


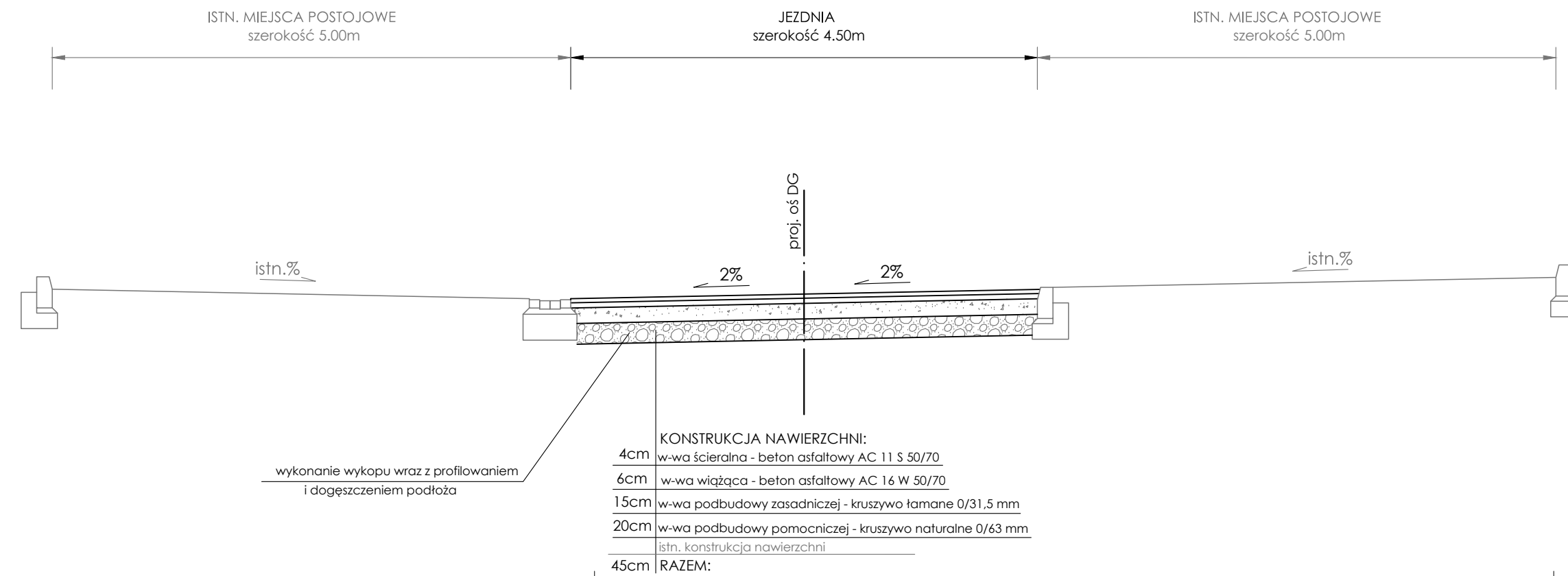
UTWARDZENIE POWIERZCHNI GRUNTU NA CZĘŚCI DZIAŁKI BUDOWLANEJ
1876, 1877, 1878, 1879 W GŁOWIENCIE
Odcinek wzdłuż elewacji budynku Kościoła





UTWARDZENIE POWIERZCHNI GRUNTU NA CZĘŚCI DZIAŁKI BUDOWLANEJ
1876, 1877, 1878, 1879 W GŁOWIENCIE
Odcinek przed budynkiem plebanii



UTWARDZENIE POWIERZCHNI GRUNTU NA CZĘŚCI DZIAŁKI BUDOWLANEJ
1876, 1877, 1878, 1879 W GŁOWIENCIE
Odcinek wzdłuż elewacji budynku plebanii



Nazwa inwestycji:				Inwestor:	
UTWARDZENIE POWIERZCHNI GRUNTU NA CZĘŚCI DZIAŁKI BUDOWLANEJ NR EW. 1876, 1877, 1878, 1879 W GŁOWIENCIE				 GMINA MIEJSCE PIASTOWE ul. Dukielska 14 38-430 Miejsce Piastowe	
Adres inwestycji:	Miejscowość: Głowienka	Powiat: krośnieński	Województwo: podkarpackie	Biuro projektowe:	
Stadium:	PROJEKT WYKONAWCZY				
Branża:	Drogowa				
Funkcja:	Imię i nazwisko:	Uprawnienia:	Podpis:		
Projektant:	mgr inż. Paweł ZAJDEL	Dragowa PDK/0089/POOD/10	<i>Zajdel</i>	 DRO-CONCEPT Zajdel Paweł ul. Wróblewskiego 4/8 38-400 Krosno	
Sprawdzający:				Data:	04.2017
Zespół projektowy:				Skala:	1:50
Tytuł rysunku:	PRZEKROJE TYPOWE			Numer rys:	1
				Wersja rys:	01