

Informacje o Gminie

submit

[XML](#)

[Informacja o Gminie](#)



Gmina Miejsce Piastowe położona jest w południowo - wschodniej części województwa podkarpackiego w Kotlinie Krośnieńskiej, stanowiącej środkową część Dołów Jasielsko - Sanockich. Na południe od Kotliny Krośnieńskiej ciągną się Garby Iwoniczo - Rymanowskie, które wraz z Górami Dukielskimi stanowią strefę przejściową pomiędzy Dołami Jasielsko - Sanockimi, a środkową częścią Beskidu Niskiego. Powierzchnię gminy wynoszącą 5132 ha, zamieszkuje obecnie 13 668 mieszkańców (stan na dzień 31.07.2020 r.).

W skład Gminy wchodzi 9 sołectw: Głowienka, Łężany, Miejsce Piastowe, Niżna Łąka, Rogi, Targowiska, Widacz, Wrocanka, Zalesie.

Przez teren gminy przepływają rzeki Jasiołka i Lubatówka, oraz potoki Iwoniczy i Badoń. Obszar Gminy Miejsce Piastowe położony jest na terenie pozostającym pod wpływem zarówno wilgotnych mas powietrza pochodzących z północy kraju, jak i suchych mas z głębi kontynentu euroazjatyckiego. Cała gmina znajduje się w strefie klimatu górskiego i podgórskiego.



Gmina posiada bardzo dobre warunki komunikacyjne. W Miejscu Piastowym krzyżują się dwie drogi krajowe:

- droga krajowa międzyregionalna nr 28 relacji: Wadowice - Nowy Sącz - Jasło - Krosno - Sanok - Przemyśl,
- droga krajowa międzyregionalna nr 9 i międzynarodowa nr E- 371 relacji: Radom -Rzeszów - Domaradz - Miejsce Piastowe - Barwinek.

Najbliższe drogowe przejście graniczne w Barwinku odległe jest o 30 km od Miejsca Piastowego.

Informacje o Gminie

Informacje o Gminie




Informacje o Gminie




Załączniki:


[Informacja o jakości wody przeznaczonej do spożycia - Wodociąg sieciowy Krosno - ZUW "Jasiołka" w Szczepańcowej.](#)

 1.03 MB

[Informacja o jakości wody przeznaczonej do spożycia - Wodociąg sieciowy Krosno - ZUW w Sieniawie.](#)

 1.04 MB

[Wykaz godzin pracy aptek na terenie Gminy Miejsce Piastowe.](#)

 20.70
KB

Podmiot publikujący

Urząd Gminy Miejsce Piastowe

Wytworzył	Mariusz Dynowski - Inspektor	2007-06-21
Publikujący	Mariusz Dynowski - Admin	2007-09-03 13:02
Modyfikacja	Mariusz Dynowski - Redaktor BIP	2020-08-25 08:02



[Rejestr zmian](#)