

**UCHWAŁA NR XXIII/157/2020  
RADY GMINY MIEJSCE PIASTOWE**

z dnia 24 stycznia 2020 r.

**w sprawie zgody na obciążenie służebnością przesyłu nieruchomości gruntowych  
stanowiących własność Gminy Miejsce Piastowe**

Na podstawie 18 ust. 2 pkt 9 lit. a ustawy z dnia 8 marca 1990 r. o samorządzie gminnym (Dz. U. z 2019 r. poz. 506 z późn. zm.), art. 13 ust. 1, art. 24 ust. 1, art. 25 ust. 1 i 2 ustawy z dnia 21 sierpnia 1997 r. o gospodarce nieruchomościami (Dz. U. z 2018 r. poz. 2204 z późn. zm.), art. 305<sup>1</sup> - art. 305<sup>4</sup> ustawy z dnia 23 kwietnia 1964 r. Kodeks cywilny (Dz. U. z 2019 r. poz. 1145 z późn. zm.) oraz § 8 uchwały Nr XXXIII/268/13 Rady Gminy Miejsce Piastowe z dnia 19 czerwca 2013 r. w sprawie zasad nabywania, zbywania i obciążania nieruchomości stanowiących własność Gminy Miejsce Piastowe oraz ich wydzierżawiania lub wynajmowania na czas oznaczony dłuższy niż trzy lata lub na czas nieoznaczony (Dz. Urz. Woj. Podkarpackiego z 2013 r. poz. 2635) uchwała się, co następuje:

§ 1. 1. Wyraża się zgodę na obciążenie nieruchomości gruntowych stanowiących własność Gminy Miejsce Piastowe, oznaczonych działkami o nr: 1140, 1141, 1142, 1204, 1209, 1258 położonymi w miejscowości Targowiska, objętymi księgą wieczystą nr KS1K/00089786/3, oraz działką nr 1216 położoną w miejscowości Miejsce Piastowe, objętą księgą wieczystą nr KS1K/00066244/5, służebnością przesyłu na rzecz Polskiej Spółki Gazownictwa sp. z o.o. z siedzibą w Tarnowie, ul. Wojciecha Bandrowskiego 16, 33-100 Tarnów, Oddział Zakład Gazowniczy w Jaśle, ul. Floriańska 112, 38-200 Jasło, wpisaną do rejestru przedsiębiorców Krajowego Rejestru Sądowego prowadzonego przez Sąd Rejonowy dla Krakowa - Śródmieścia w Krakowie, XII Wydział Gospodarczy, pod numerem KRS 0000374001, NIP: 5252496411, REGON: 142739519.

2. Służebność przesyłu na nieruchomościach, o których mowa w ust. 1, polegać będzie na prawie korzystania z nich w celu umożliwienia swobodnego dostępu i dojazdu do gazociągu wraz z niezbędnym sprzętem w celu budowy, eksploatacji, modernizacji, remontu i konserwacji, w tym do przeprowadzania oględzin i kontroli oraz ewentualnej przebudowy gazociągu, na rzecz każdorazowego właściciela tego urządzenia, którym obecnie jest Polska Spółka Gazownictwa sp. z o.o. z siedzibą w Tarnowie, ul. Wojciecha Bandrowskiego 16, 33-100 Tarnów, Oddział Zakład Gazowniczy w Jaśle, ul. Floriańska 112, 38-200 Jasło.

3. Zakres służebności, o której mowa w ust. 1 określają załączniki graficzne nr 1-7, do niniejszej uchwały.

§ 2. Wykonanie uchwały powierza się Wójtowi Gminy Miejsce Piastowe.

§ 3. Uchwała wchodzi w życie z dniem podjęcia.

PRZEWODNICZĄCY

RADY GMINY  
MIEJSCE PIASTOWE

# MAPA DO CELÓW PROJEKTOWYCH

Skala 1:500

Układ współrzędnych XY: 2000

Układ wysokościowy: Kransztadt 86

Wojew.: podkarpackie

Powiat: krośnieński

Gmina: 180707\_2, Miejsce Piastowe

Obręb: 0006, Targowisko

Godło mapy: 7116.28.17.2.2

Ozn. zgł. pracy geod.: 6640.1956.2017

L.k.s.rob.: 72/2017

Mapa aktualna w obszarze oznaczonym

Mapa została wykonana bez ustalenia

obciążeń służebnościami gruntowymi.

Mapa nie zawiera czytków,  
które nie są ujawnione w ewidencji gruntów.

Wykonał:

mgr inż. JAN DUBIEL


GEODETA UPRAWNIONY

upr. N.G.P. 2014/15

30-100 KROSNO

ul. Graniczna 3, tel. 0-504 202 10\*

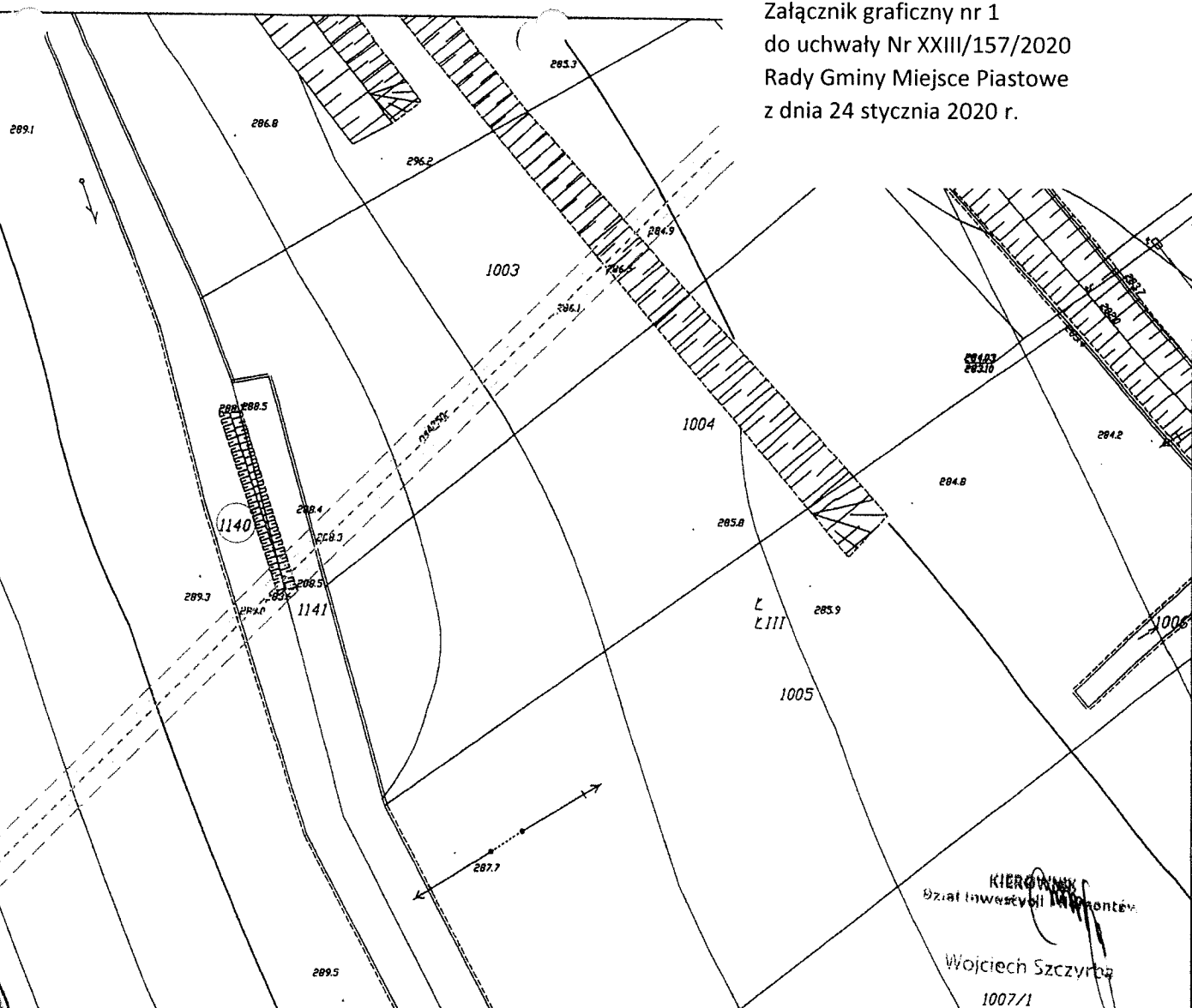
291.7



## LEGENDA:

- projektowana sieć gazowa
- rury osłonowe
- istniejąca sieć gazowa
- strefa kontrolowana 2,0 m
- pas montażowy 4,0 m

10  
11



KIEROWNIK  
Dział Inwestycji i Inżynierii  
Wojciech Szczypka  
1007/1

INWESTOR:	Polska Spółka Gazownictwa sp. z o.o. Oddział Zakład Gazowniczy w Jasle, ul. Florińska 112, 38-200 Jasło	
ZADANIE:	Modernizacja gazociągu wysokiego ciśnienia DN200/150 relacji SRP Targowiska - Miejsce Piastowe - Iwonicz wraz z odgałęzieniem do Stacji Gazowej.	
LOKALIZACJA:	powiat krośnieński	
TYTUŁ RYSUNKU:	Trasa gazociągu - działka nr 1140	
PROJEKTOWAŁ:	Stanisław Józefczyk Nr upr. bud. GP-I-UA-7342/73/91 branża instalacyjna	PRZEWODNICZĄCY NR RYSUNKU: DYG/1 DATA: 11.2019 K1/2.2
		SKALA: 1:500

# MAPA DO CELÓW PROJEKTOWYCH

Skala 1:500

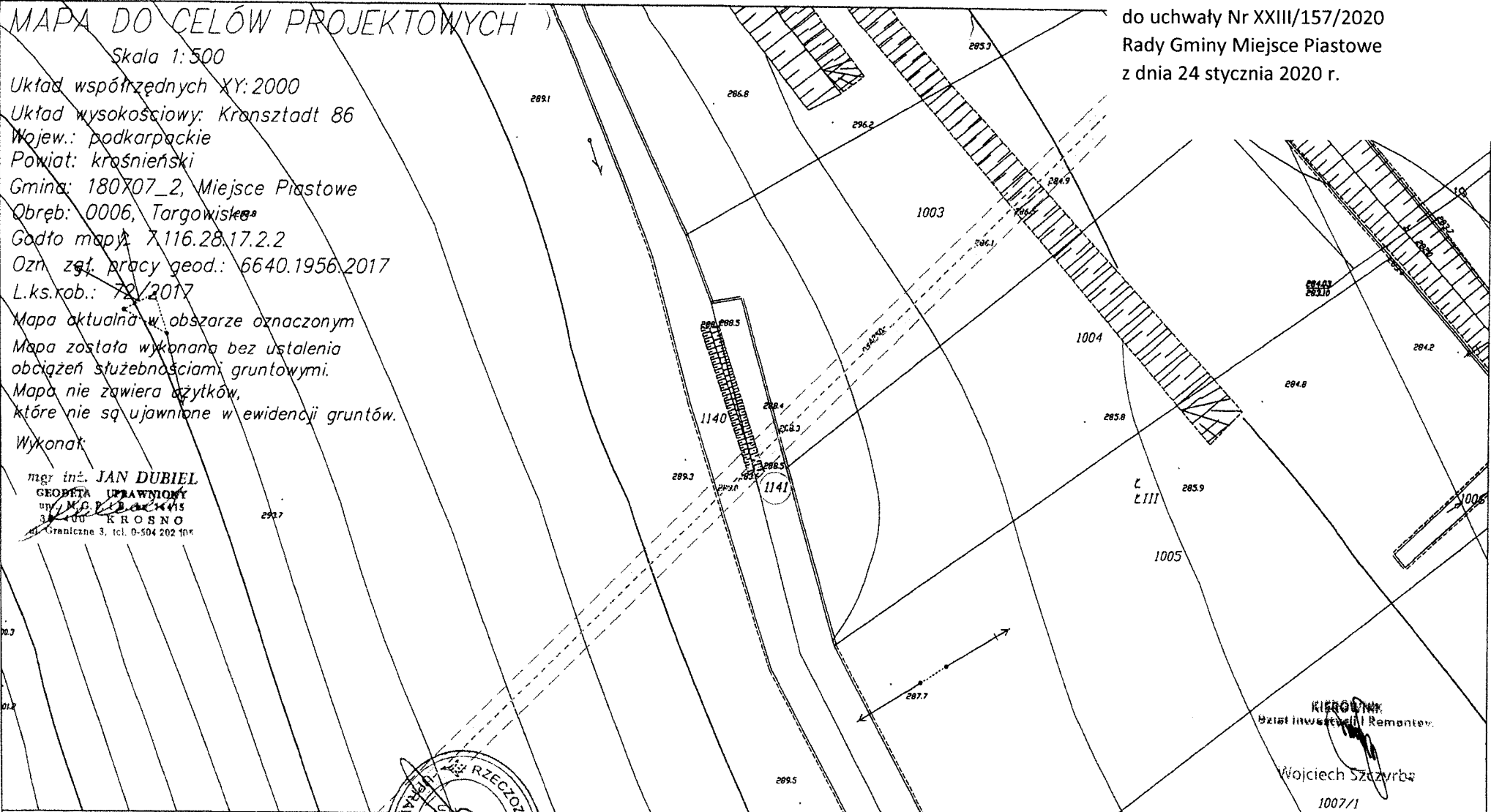
Układ współrzędnych XY: 2000  
 Układ wysokościowy: Kransztadt 86  
 Wojew.: podkarpackie  
 Powiat: krośnieński  
 Gmina: 180707\_2, Miejsce Piastowe  
 Obręb: 0006, Targowiska  
 Godło mapy: 7116.28.17.2.2  
 Oznaż. rob. pracy geod.: 6640.1956.2017  
 L.k.s.rob.: 72/2017

Mapa aktualna w obszarze oznaczonym  
 Mapa została wykonana bez ustalenia  
 obciążeń służebnościami gruntowymi.  
 Mapa nie zawiera czytków,  
 które nie są ujawnione w ewidencji gruntów.

Wykonak


mgr inż. JAN DUBIEL  
 GEODETA UPRAWNIONY  
 upr. N. 22.000.0415  
 31-100 KROSNO  
 ul. Graniczna 3, tel. 0-504 202 104

Załącznik graficzny nr 2  
 do uchwały Nr XXIII/157/2020  
 Rady Gminy Miejsce Piastowe  
 z dnia 24 stycznia 2020 r.



## LEGENDA:

- projektowana sieć gazowa
- rury osłonowe
- istniejąca sieć gazowa
- strefa kontrolowana 2,0 m
- pas montażowy 4,0 m



INWESTOR: Polska Spółka Gazownictwa sp. z o.o. Oddział Zakład Gazowniczy w Jasle, ul. Florianska 112, 38-200 Jasło		
ZADANIE: Modernizacja gazociągu wysokiego ciśnienia DN200/150 relacji SRP Targowiska - Miejsce Piastowe - Iwonicz wraz z odgałęzieniem do Stacji Gazowej.		
LOKALIZACJA: powiat krośnieński		
TYTUŁ RYSUNKU: Trasa gazociągu - działka nr 1141		
PROJEKTOWAŁ: Stanisław Józefczyk Nr upr. bud. GP-I-UA-7342/73/91 branża instalacyjna	NR RYSUNKU: KI-2/2.1.2, rev.0 DATA: 11.2019	SKALA: 1:500

*[Signature]*  
 mgr inż. Stanisław Józefczyk

Załącznik graficzny nr 3  
do uchwały Nr XXIII/157/2020  
Rady Gminy Miejsce Piastowe  
z dnia 24 stycznia 2020 r.

# MAPA DO CELÓW PROJEKTOWYCH

Skala 1:500

Układ współrzędnych XY: 2000

Układ wysokościowy: Kronsztadt 86

Wojew.: podkarpackie

Powiat: krosniński

Gmina: 180707\_2, Miejsce Piastowe

Obręb: 0006, Targowiska

Godło mapy: 7.116.28.17.2.2

Źn. zgł. pracy geod.: 6640.1956.2017

L.k.s.rob.: 72/2017

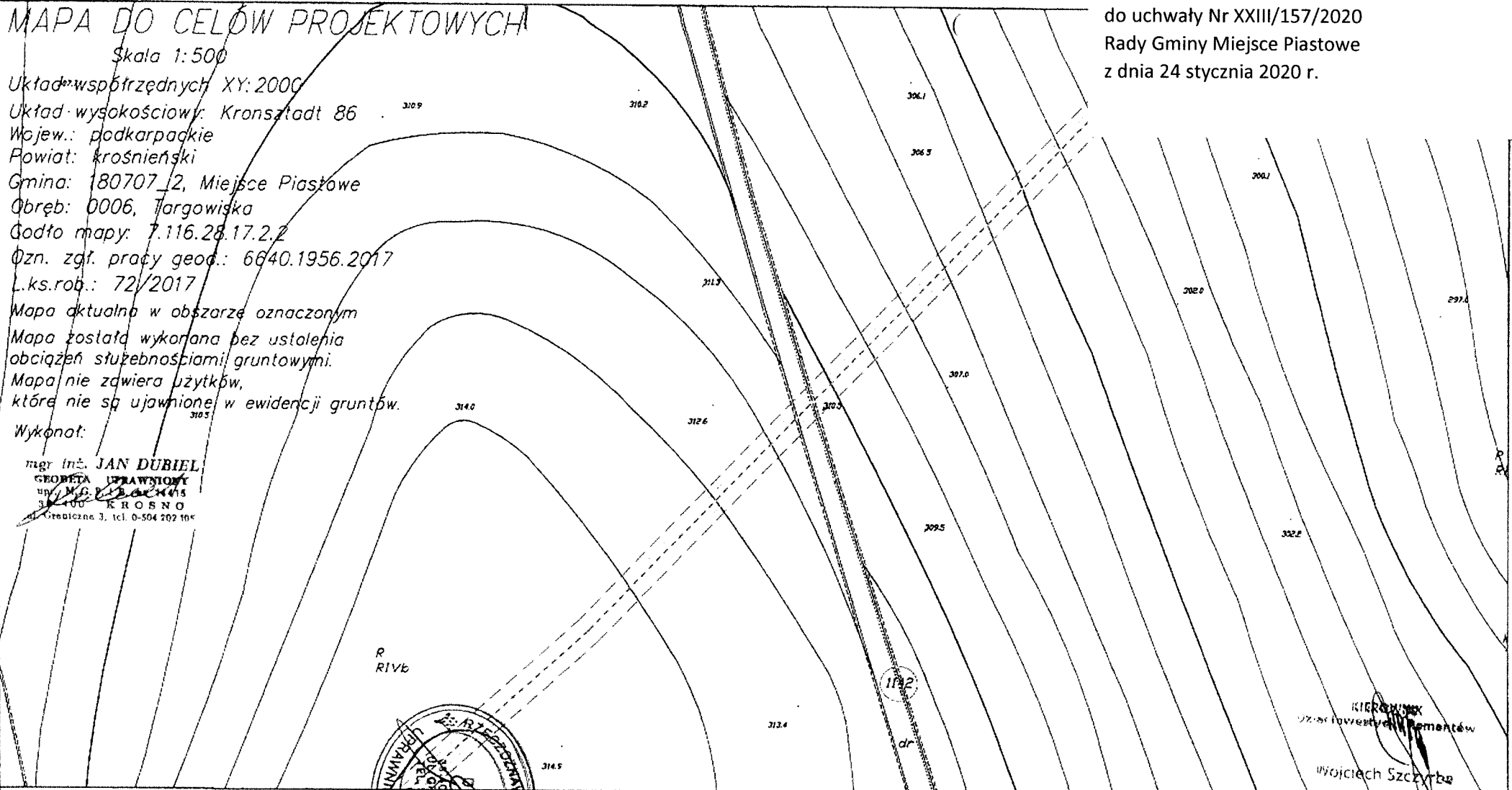
Mapa aktualna w obszarze oznaczonym

Mapa została wykonana bez ustaleń  
obciążeń służebnościami gruntowymi.

Mapa nie zawiera użytków,  
które nie są ujawnione w ewidencji gruntów.

Wykonat:


mgr inż. JAN DUBIEL  
GEODETA UPRAWNIENIY  
upr. N.G.P. 4415  
31-000 KROSNO  
ul. Głęboka 3, tel. 0-504 707 106



KIEROWNIK  
Urząd Inwestycji i Remontów  
Wojciech Szczyrb

## LEGENDA:

- projektowana sieć gazowa
- rury osłonowe
- istniejąca sieć gazowa
- - - - - strefa kontrolowana 2,0 m
- - - - - pas montażowy 4,0 m



INWESTOR: Polska Spółka Gazownictwa sp. z o.o. Oddział Zakład Gazowniczy w Jasle, ul. Florjanska 112, 38-200 Jasło			
ZADANIE: Modernizacja gazociągu wysokiego ciśnienia DN200/150 relacji SRP Targowiska - Miejsce Piastowe - Iwonicz wraz z odgałęzieniem do Stacji Gazowej.			
LOKALIZACJA: powiat krosniński			
TYTUŁ RYSUNKU: Trasa gazociągu - działka nr 1142			
PROJEKTOWAŁ: Stanisław Józefczyk Nr upr. bud. GP-I-UA-7342/73/91 branża instalacyjna	NR RYSUNKU KI-2.2.1/3 rev.0	DATA 11.2019	SKALA 1:500

PRZEWODNICZĄCY  
RADA GMINY  
mgr inż. Stanisław Józefczyk

# MAPA DO CEŁÓW PROJEKTOWYCH

Skala 1:500

Układ współrzędnych XY: 2000

Układ wysokościowy: Kronsztadt 85

Wojew.: podkarpackie

Powiat: krośnieński

Gmina: 180707\_2, Miejsce Piastowe

Obręb: 0006, Targowiska

Godło mapy: 7.116.28.17.2.2

Ozn. zgł. procy geod.: 6640.1956.2017

L.k.s.rob.: 72/2017

Mapa aktualna w obszarze oznaczonym

Mapa została wykonana bez ustalenia

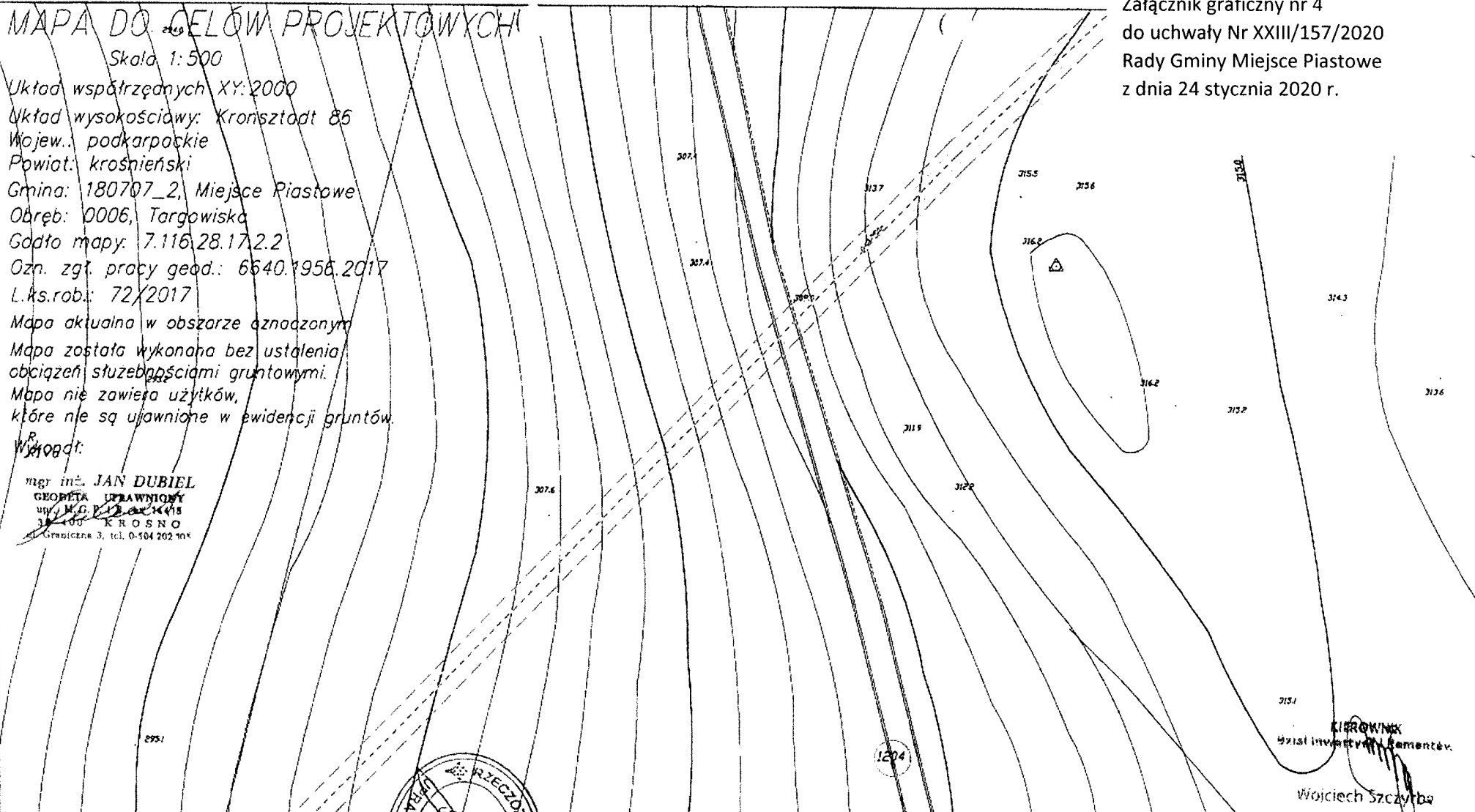
obciążeń służebnościami gruntowymi.

Mapa nie zawiera użytków,  
które nie są ujawnione w ewidencji gruntów.

Wykończ:

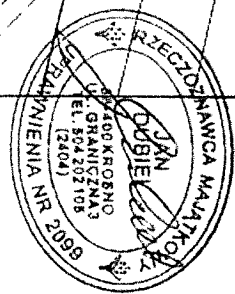
mgr inż. JAN DUBIEL  
GEOMETRA UPRAWNIONY  
ul. M.G. P. 12, 37-4415  
37-400 KROSNO  
ul. Graniczna 3, tel. 0-504 202 104

Załącznik graficzny nr 4  
do uchwały Nr XXIII/157/2020  
Rady Gminy Miejsce Piastowe  
z dnia 24 stycznia 2020 r.



## LEGENDA:

- projektowana sieć gazowa
- rury osłonowe
- istniejąca sieć gazowa
- - - - - strefa kontrolowana 2,0 m
- - - - - pas montażowy 4,0 m



INWESTOR: Polska Spółka Gazownictwa sp. z o.o. Oddział Zakład Gazowniczy w Jasle, ul. Florjanska 112, 38-200 Jasło			
ZADANIE: Modernizacja gazociągu wysokiego ciśnienia DN200/150 relacji SRP Targowiska - Miejsce Piastowe - Iwonicz wraz z odgóleniem do Stacji Gazowej.			
LOKALIZACJA: powiat krośnieński			
TYTUŁ RYSUNKU: Trasa gazociągu - działka nr 1204			
PROJEKTOWAŁ:	Stanisław Józefczyk	NR RYSUNKU:	PRZEWODNICZĄCY
	Nr upr. bud. GP-I-UA-7342/73/91 brzoza instalacyjna	KI-2.2.1.4 reg.0	DATA: 11.2019
			SKALA: 1:500

*[Signature]*  
mgr inż. Stanisław Józefczyk

# MAPA DO CELÓW PROJEKTOWYCH

Skala 1:500

Układ współrzędnych XY: 2000

Układ wysokościowy: <sup>1218/19</sup> Kronsztadt 86

Wojew.: podkarpackie

Powiat: krośnieński

Gmina: 180707\_1218/170 Miejsce Piastowe

Obręb: 0006, Targowiska

Godło mapy: 7.116.28.17.2.2

Ozn. zgł. <sup>216.5</sup>pracy geod. 6640.1956.2017

L.k.s.rob.: 72/2017

Mapa aktualna w obszarze oznaczonym

Mapa została wykonana przez ustalenie

obciążeń służebnościami gruntowymi.

Mapa nie zawiera użytków, które nie są ujawnione w ewidencji gruntów.

Wykonat:

mgr inż. JAN DUBIEL

GEODETA UPRAWNIONY  
nr 1218/24  
31-100 KROSNO  
ul. Graniczna 3, tel. 0-504 202 105

276.6 1218/25

1218/26

1218/27

1218/54

1218/53

1218/52

1218/51

1218/50

1218/49

1218/48


1218/47

1218/46

1218/45

## LEGENDA:

- projektowana sieć gazowa
- rury osłonowe
- istniejąca sieć gazowa
- - - - - strefa kontrolowana 2,0 m
- - - - - pas montażowy 4,0 m



Załącznik graficzny nr 5  
do uchwały Nr XXIII/157/2020  
Rady Gminy Miejsce Piastowe  
z dnia 24 stycznia 2020 r.

INWESTOR: Polska Spółka Gazownictwa sp. z o.o. Oddział Zakład Gazowniczy w Jasle, ul. Florjanska 112, 38-200 Jasło			
ZADANIE: Modernizacja gazociągu wysokiego ciśnienia DN200/150 relacji SRP Targowiska - Miejsce Piastowe - Iwonicz wraz z odgałęzieniem do Stacji Gazowej.			
LOKALIZACJA: powiat krośnieński			
TYTUŁ RYSUNKU: Trasa gazociągu - działka nr 1209			
PROJEKTOWAŁ:	Stanisław Józefczyk	NR RYSUNKU:	PRZEJĘCIE ODNICZĄCY
	Nr upr. bud. GP-I-UA-7342/73/91 branża instalacyjna	KI-2.2.1.5 rev.0	DATA: 11.2019
			SKALA: 1:500

*[Handwritten signature]*

# MAPA DO CELÓW PROJEKTOWYCH

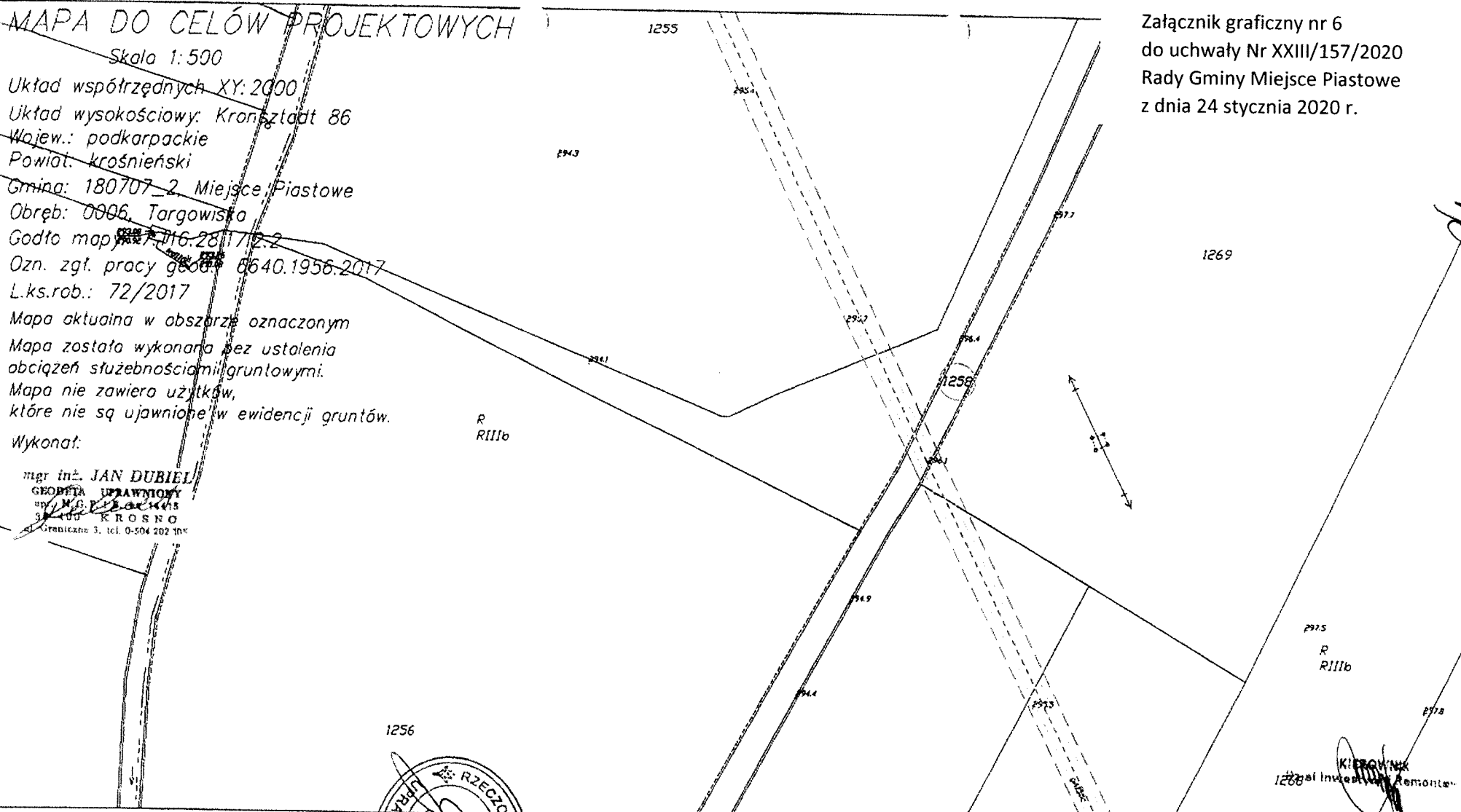
Skala 1:500

Układ współrzędnych XY: 2000  
 Układ wysokościowy: Kronstadt 86  
 Wojew.: podkarpackie  
 Powiat: krośnieński  
 Gmina: 180707\_2, Miejsce Piastowe  
 Obręb: 0006, Targowisko  
 Godło mapy: 116-28/17/2-2  
 Ozn. zgł. pracy geod. 6640.1956.2017  
 L.k.s.rob.: 72/2017

Mapa aktualna w obszarze oznaczonym  
 Mapa została wykonana bez ustalenia  
 obciążeń służebności gruntowymi.  
 Mapa nie zawiera użytków,  
 które nie są ujawnione w ewidencji gruntów.

Wykonał:


mgr inż. JAN DUBIEL  
 GEODETA UPRAWNIONY  
 ul. M.G. Piłsudskiego 44/45  
 37-100 KROSNO  
 Graniczna 3, tel. 0-504 202 10\*



Załącznik graficzny nr 6  
 do uchwały Nr XXIII/157/2020  
 Rady Gminy Miejsce Piastowe  
 z dnia 24 stycznia 2020 r.

## LEGENDA:

- projektowana sieć gazowa
- rury osłonowe
- istniejąca sieć gazowa
- - - - - strefa kontrolowana 2,0 m
- - - - - pas montażowy 4,0 m



INWESTOR: Polska Spółka Gazownictwa sp. z o.o. Oddział Zakład Gazowniczy w Jasle, ul. Florjanska 112, 38-200 Jasło	
ZADANIE: Modernizacja gazociągu wysokiego ciśnienia DN200/150 relacji SRP Targowiska - Miejsce Piastowe - Iwonicz wraz z odgałęzieniem do Stacji Gazowej.	
LOKALIZACJA: powiat krośnieński	
TYTUŁ RYSUNKU: Trasa gazociągu - działka nr 1258	
PROJEKTOWAŁ: Stanisław Józefczyk Nr upr. bud. GP-I-UA-7342/73/91 branża instalacyjna	NR RYSUNKU: KI-2.2.1.6 DATA: 11.2019 SKALA: 1:500

Wojciech Szczęśliwy  
 KIEROWNIK  
 Biuro Inżynierskie Remonta

# MAPA DO CELÓW PROJEKTOWYCH

Skala 1:500

Układ współrzędnych XY: 2000

Układ wysokościowy: Kronsztadt 86

Wojew. podkarpackie

Powiat krośnieński

Gmina: 180707\_2, Miejsce Piastowe

Obręb: 0003, Miejsce Piastowe

Gałość mapy: 7.116.28.17.2.2

Ozn. zgł. pracy geod.: 6640.1956.2017

L.k.s.rob.: 72/2017

Mapa aktualna w obszarze oznaczonym

Mapa została wykonana bez ustalenia

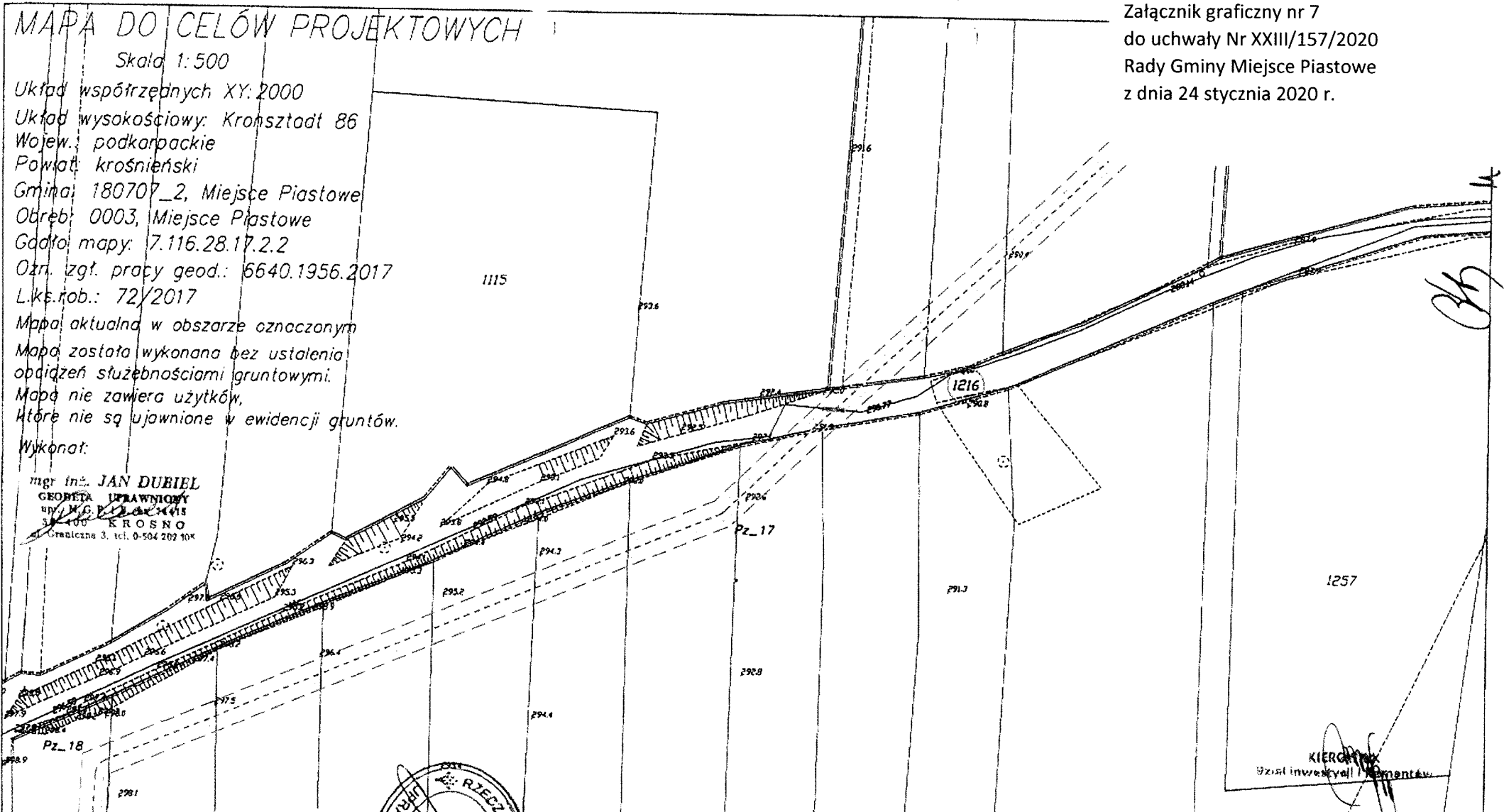
obciążeń służebnościami gruntowymi.

Mapa nie zawiera użytków,

które nie są ujawnione w ewidencji gruntów.

Wykonat:


mgr inż. JAN DUBIEL  
 GEODETA UPRAWNIONY  
 Nr. 1415  
 33-400 KROSNO  
 Graniczna 3, tel. 0-504 202 104



Załącznik graficzny nr 7  
 do uchwały Nr XXIII/157/2020  
 Rady Gminy Miejsce Piastowe  
 z dnia 24 stycznia 2020 r.

## LEGENDA:

- projektowana sieć gazowa
- rury osłonowe
- - - istniejąca sieć gazowa
- · · strefa kontrolowana 2,0 m
- · · pas montażowy 4,0 m



INWESTOR: Polska Spółka Gazownictwa sp. z o.o. Oddział Zakład Gazowniczy w Jasle, ul. Floriańska 112, 38-200 Jasło	
ZADANIE: Modernizacja gazociągu wysokiego ciśnienia DN200/150 relacji SRP Targowiska - Miejsce Piastowe - Iwnicz wraz z odgałęzieniem do Stacji Gazowej.	
LOKALIZACJA: powiat krośnieński	
TYTUŁ RYSUNKU: Trasa gazociągu - działka nr 1216	
PROJEKTOWAŁ: Stanisław Józefczyk	PRZEWODNICZĄCY: [Signature]
Nr upr. bud. GP-I-UA-7342/73/91 branża instalacyjna	NR RYSUNKU: KI-2.2.1.7 DATA: 13.01.2020
	SKALA: 1:500

KIEROWNIK  
 Szust inwestycji / remontów  
 Wojciech Szczypka